



УТВЕРЖДАЮ

Председатель комитета по
образованию администрации
МО город Ефремов

Л.Д.Пушкарева

20__ г.

ПАСПОРТ ДОСТУПНОСТИ
объекта социальной инфраструктуры (ОСИ)
№ _____

1. Общие сведения об объекте

- 1.1. Наименование (вид) объекта нежилое здание
1.2. Адрес объекта 301871, Тульская область, Ефремовский район, д. Шкилевка
1.3. Сведения о размещении объекта:
- отдельно стоящее здание 1 этажное, 142 кв.м
- часть здания - _____ этажей (или на _____ этаже), _____ кв.м
- наличие прилегающего земельного участка (да, нет); 0,09 га
1.4. Год постройки здания 1977 год, последнего капитального ремонта _____
1.5. Дата предстоящих плановых ремонтных работ: текущего после 2018г., капитального _____

сведения об организации, расположенной на объекте

- 1.6. Название организации (учреждения), (полное юридическое наименование – согласно Уставу, краткое наименование) муниципальное казенное общеобразовательное учреждение «Прилепская начальная школа»; МКОУ «Прилепская НШ»
1.7. Юридический адрес организации (учреждения) 301871, Тульская область, Ефремовский район, д. Шкилевка
1.8. Основание для пользования объектом (*оперативное управление, аренда, собственность*)
1.9. Форма собственности (*государственная, негосударственная*)
1.10. Территориальная принадлежность (*федеральная, региональная, муниципальная*)
1.11. Вышестоящая организация (*наименование*) администрация муниципального образования город Ефремов
1.12. Адрес вышестоящей организации, другие координаты 301840, Тульская область, г. Ефремов, улица Свердлова, 43, тел. 8(48741) 6-25-32

2. Характеристика деятельности организации на объекте (по обслуживанию населения)

- 2.1 Сфера деятельности (*здравоохранение, образование, социальная защита, физическая культура и спорт, культура, связь и информация, транспорт, жилой фонд, потребительский рынок и сфера услуг, другое*)
образование
2.2 Виды оказываемых услуг образование начальное общее
2.3 Форма оказания услуг: (на объекте, с длительным пребыванием, в т.ч. проживанием, на дому, дистанционно)
2.4 Категории обслуживаемого населения по возрасту: (дети, взрослые трудоспособного возраста, пожилые; все возрастные категории)
2.5 Категории обслуживаемых инвалидов: *инвалиды, передвигающиеся на коляске, инвалиды с нарушениями опорно-двигательного аппарата; нарушениями зрения, нарушениями слуха, нарушениями умственного развития*
нет

2.6 Плановая мощность: посещаемость (количество обслуживаемых в день), вместимость, пропускная способность 0/40/22

2.7 Участие в исполнении ИПР инвалида, ребенка-инвалида (да, нет) нет

3. Состояние доступности объекта

3.1 Путь следования к объекту пассажирским транспортом

(описать маршрут движения с использованием пассажирского транспорта)

Рейсовый автобус из г.Ефремов (Ефремов-Шкилевка) до остановки №2 д.Шкилевка.

наличие адаптированного пассажирского транспорта к объекту -

3.2 Путь к объекту от ближайшей остановки пассажирского транспорта:

3.2.1 расстояние до объекта от остановки транспорта 80 м

3.2.2 время движения (пешком) 3 мин

3.2.3 наличие выделенного от проезжей части пешеходного пути (да, нет),

3.2.4 Перекрестки: нерегулируемые; регулируемые, со звуковой сигнализацией, таймером; нет

3.2.5 Информация на пути следования к объекту: акустическая, тактильная, визуальная; нет

3.2.6 Перепады высоты на пути: есть, нет (описать спуск с центральной дороги)

Их обустройство для инвалидов на коляске: да, нет ()

3.3 Организация доступности объекта для инвалидов – форма обслуживания*

№№ п/п	Категория инвалидов (вид нарушения)	Вариант организации доступности объекта (формы обслуживания)*
1.	Все категории инвалидов и МГН	ДУ
	<i>в том числе инвалиды:</i>	
2	передвигающиеся на креслах-колясках	ДУ
3	с нарушениями опорно-двигательного аппарата	ДУ
4	с нарушениями зрения	ДУ
5	с нарушениями слуха	ДУ
6	с нарушениями умственного развития	ДУ

* - указывается один из вариантов: «А», «Б», «ДУ», «ВНД»

3.4 Состояние доступности основных структурно-функциональных зон

№ № п п	Основные структурно-функциональные зоны	Состояние доступности, в том числе для основных категорий инвалидов**
1	Территория, прилегающая к зданию (участок)	ДЧ-И (Г,О,У)
2	Вход (входы) в здание	ДЧ-И (Г,О,У)
3	Путь (пути) движения внутри здания (в т.ч. пути эвакуации)	ДЧ-И (Г,О,У)
4	Зона целевого назначения здания (целевого посещения объекта)	ДЧ-И (Г,О,У)
5	Санитарно-гигиенические помещения	ДЧ-И (Г,О,У)
6	Система информации и связи (на всех зонах)	ДЧ-И (Г,О,У)
7	Пути движения к объекту (от остановки транспорта)	ДЧ-И (Г,О,У)

** Указывается: ДП-В - доступно полностью всем; ДП-И (К, О, С, Г, У) – доступно полностью избирательно (указать категории инвалидов); ДЧ-В - доступно частично всем; ДЧ-И (К, О, С, Г, У) – доступно частично избирательно (указать категории инвалидов); ДУ - доступно условно, ВНД – временно недоступно

3.5. ИТОГОВОЕ ЗАКЛЮЧЕНИЕ о состоянии доступности ОСИ: ДЧ-И (Г.О,У)

4. Управленческое решение

4.1. Рекомендации по адаптации основных структурных элементов объекта

№№ п \п	Основные структурно-функциональные зоны объекта	Рекомендации по адаптации объекта (вид работы)*
1	Территория, прилегающая к зданию (участок)	Текущий ремонт
2	Вход (входы) в здание	Текущий ремонт
3	Путь (пути) движения внутри здания (в т.ч. пути эвакуации)	Текущий ремонт
4	Зона целевого назначения здания (целевого посещения объекта)	Текущий ремонт
5	Санитарно-гигиенические помещения	Текущий ремонт
6	Система информации на объекте (на всех зонах)	Индивидуальное решение с ТСР
7	Пути движения к объекту (от остановки транспорта)	Текущий ремонт
8	Все зоны и участки	Текущий ремонт

*- указывается один из вариантов (видов работ): не нуждается; ремонт (текущий, капитальный); индивидуальное решение с ТСР; технические решения невозможны – организация альтернативной формы обслуживания

4.2. Период проведения работ после 2018 г в рамках исполнения программы финансирования учреждения

4.3 Ожидаемый результат (по состоянию доступности) после выполнения работ по адаптации : ДЧ-И (Г.О,У)

Оценка результата исполнения программы, плана (по состоянию доступности) : ДЧ-И (Г.О,У)

4.4. Для принятия решения требуется, не требуется (нужное подчеркнуть):

Согласование работ с надзорными органами (в сфере проектирования и строительства), проведение технической экспертизы; разработка проектно-сметной документации.

Имеется заключение уполномоченной организации о состоянии доступности объекта (наименование документа и выдавшей его организации, дата), прилагается

4.5. Информация размещена (обновлена) на Карте доступности субъекта РФ дата _____

(наименование сайта, портала)

5. Особые отметки

Паспорт сформирован на основании:

1. Анкеты (информации об объекте) от « 10 » 06 2018 г.,

2. Акта обследования объекта: № акта _____ от « 22 » мая 2018 г.

3. Решения Комиссии _____ от « _____ » _____ 20____ г.



УТВЕРЖДАЮ
 Председатель комитета по
 образованию администрации
 МО город Ефремов

« » 2018г.
 Л. Д. Пушкарева

**АКТ ОБСЛЕДОВАНИЯ
 объекта социальной инфраструктуры
 К ПАСПОРТУ ДОСТУПНОСТИ ОСИ**

№ 1

 город Ефремов

« dd » 25 2018 г.

Наименование территориального
 образования субъекта РФ

1. Общие сведения об объекте

- 1.1. Наименование (вид) объекта нежилое здание
- 1.2. Адрес объекта Тульская область, Ефремовский район, д. Шкилевка
- 1.3. Сведения о размещении объекта:
- отдельно стоящее здание 1 этажное, 142 кв.м
 - часть здания - этажей (или на - этаже), - кв.м
 - наличие прилегающего земельного участка (да, нет): 0,09га
- 1.4. Год постройки здания 1977 год , последнего капитального ремонта -
- 1.5. Дата предстоящих плановых ремонтных работ: после 2018 г., капитального
- 1.6. Название организации (учреждения), (полное юридическое наименование – согласно Уставу краткое наименование) муниципальное казенное общеобразовательное учреждение «Прилепская начальная школа»; МКОУ «Прилепская НШ»
- 1.7. Юридический адрес организации (учреждения)) 301871, Тульская область, Ефремовский район, д. Шкилевка

2. Характеристика деятельности организации на объекте

Дополнительная информация (начальное общее образование, обслуживаются дети, плановая мощность 22 человек)

3. Состояние доступности объекта

- 3.1 Путь следования к объекту пассажирским транспортом
 (описать маршрут движения с использованием пассажирского транспорта)
 Рейсовые автобусы из г.Ефремов (Ефремов-Шкилевка) до остановки №2 д.Шкилевка,
 наличие адаптированного пассажирского транспорта к объекту нет
- 3.2 Путь к объекту от ближайшей остановки пассажирского транспорта:
- 3.2.1 расстояние до объекта от остановки транспорта 80 м
 - 3.2.2 время движения (пешком) 3 мин
 - 3.2.3 наличие выделенного от проезжей части пешеходного пути (да, нет),
 - 3.2.4 Перекрестки: нерегулируемые; регулируемые, со звуковой сигнализацией, таймером; нет
 - 3.2.5 Информация на пути следования к объекту: акустическая, тактильная, визуальная; нет
 - 3.2.6 Перепады высоты на пути: есть, нет (описать (спуск с центральной дороги))
- Их обустройство для инвалидов на коляске: да, нет (-)

3.3 Организация доступности объекта для инвалидов – форма обслуживания

№№ п/п	Категория инвалидов (вид нарушения)	Вариант организации доступности объекта (формы обслуживания)*
1.	Все категории инвалидов и МГН	ДУ
	<i>в том числе инвалиды:</i>	
2	передвигающиеся на креслах-колясках	ДУ
3	с нарушениями опорно-двигательного аппарата	ДУ
4	с нарушениями зрения	ДУ
5	с нарушениями слуха	ДУ
6	с нарушениями умственного развития	ДУ

* - указывается один из вариантов: «А», «Б», «ДУ», «ВНД»

3.4 Состояние доступности основных структурно-функциональных зон

№ № п/п	Основные структурно- функциональные зоны	Состояние доступности, в том числе для основных категорий инвалидов**	Приложение	
			№ на плане	№ фото
1	Территория, прилегающая к зданию (участок)	ДЧ-И (О,У,Г)	-	1,2
2	Вход (входы) в здание	ДЧ-И (О,У,Г)	-	3
3	Путь (пути) движения внутри здания (в т.ч. пути эвакуации)	ДЧ-И (О,У,Г)	-	5,6,
4	Зона целевого назначения здания (целевого посещения объекта)	ДЧ-И (О,У,Г)	-	9,10
5	Санитарно-гигиенические помещения	ДЧ-И (О,У,Г)	-	7
6	Система информации и связи (на всех зонах)	ДЧ-И (О,У,Г)		
7	Пути движения к объекту (от остановки транспорта)	ДЧ-И (О,У,Г)	-	11,12

** Указывается: ДП-В - доступно полностью всем; ДП-И (К, О, С, Г, У) – доступно полностью избирательно (указать категории инвалидов); ДЧ-В - доступно частично всем; ДЧ-И (К, О, С, Г, У) – доступно частично избирательно (указать категории инвалидов); ДУ - доступно условно, ВНД - недоступно

3.5. ИТОГОВОЕ ЗАКЛЮЧЕНИЕ о состоянии доступности ОСИ: ДЧ-И (О,У,Г)

4. Управленческое решение (проект)

4.1. Рекомендации по адаптации основных структурных элементов объекта:

№ № п \п	Основные организация альтернативной формы обслуживания структурно-функциональные зоны объекта	Рекомендации по адаптации объекта (вид работы)*
1	Территория, прилегающая к зданию (участок)	Текущий ремонт
2	Вход (входы) в здание	Текущий ремонт
3	Путь (пути) движения внутри здания (в т.ч. пути эвакуации)	Текущий ремонт
4	Зона целевого назначения здания (целевого посещения объекта)	Текущий ремонт
5	Санитарно-гигиенические помещения	Текущий ремонт
6	Система информации на объекте (на всех зонах)	Индивидуальное решение с ТСР
7	Пути движения к объекту (от остановки транспорта)	Текущий ремонт
8.	Все зоны и участки	Текущий ремонт

*- указывается один из вариантов (видов работ): не нуждается; ремонт (текущий, капитальный); индивидуальное решение с ТСР; технические решения невозможны – организация альтернативной формы обслуживания

4.2. Период проведения работ _____ после 2018 г в рамках исполнения программы финансирования учреждения

4.3 Ожидаемый результат (по состоянию доступности) после выполнения работ по адаптации : ДП-И (Г,О,У) .

Оценка результата исполнения программы, плана (по состоянию доступности) : ДП-И (Г,О,У)

4.4. Для принятия решения требуется, **не требуется** (нужное подчеркнуть):

4.4.1. согласование на Комиссии _____

(наименование Комиссии по координации деятельности в сфере обеспечения доступной среды жизнедеятельности для инвалидов и других МГН)

4.4.2. согласование работ с надзорными органами (в сфере проектирования и строительства архитектуры, охраны памятников, другое - указать)

4.4.3. техническая экспертиза; разработка проектно-сметной документации;

4.4.4. согласование с вышестоящей организацией (собственником объекта);

4.4.5. согласование с общественными организациями инвалидов _____;

4.4.6. другое _____

Имеется заключение уполномоченной организации о состоянии доступности объект (наименование документа и выдавшей его организации, дата), прилагается

4.7. Информация может быть размещена (обновлена) на Карте доступности субъекта РФ

(наименование сайта, портала)

5. Особые отметки

ПРИЛОЖЕНИЯ:

Результаты обследования:

- | | | | |
|--|----|----------|----|
| 1. Территории, прилегающей к объекту | на | <u>1</u> | л. |
| 2. Входа (входов) в здание | на | <u>1</u> | л. |
| 3. Путей движения в здании | на | <u>1</u> | л. |
| 4. Зоны целевого назначения объекта | на | <u>1</u> | л. |
| 5. Санитарно-гигиенических помещений | на | <u>1</u> | л. |
| 6. Системы информации (и связи) на объекте | на | <u>1</u> | л. |


Результаты фотофиксации на объекте _____ на 2 л.

Поэтажные планы, паспорт БТИ _____ на - л.

Другое (в том числе дополнительная информация о путях движения к объекту)

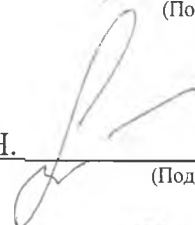
Руководитель рабочей группы:

Председатель комитета по образованию администрации
муниципального образования город Ефремов

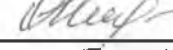

Пушкарёва Л.Д.
(Ф.И.О.) (Подпись)

Члены рабочей группы:

Заместитель председателя комитета по образованию администрации
муниципального образования город Ефремов


Кузнецов В.Н.
(Ф.И.О.) (Подпись)

Главный специалист комитета по образованию администрации
муниципального образования город Ефремов


Ишанова О.В.
(Ф.И.О.) (Подпись)


В том числе:

представители общественных организаций инвалидов

Председатель местной организации
Всероссийского общества слепых (по согласованию)


Ильичёва М.Л.
(Ф.И.О.) (Подпись)

Председатель местной организации
Всероссийского общества глухих (по согласованию)


Пономарёва Н.Т.
(Ф.И.О.) (Подпись)

представители организации, расположенной на объекте

Директор МКОУ «Прилепская НШ» Архипова Н.В.

(Ф.И.О.) (Подпись)

Учитель

Васина Е.П.

(Ф.И.О.) (Подпись)

Управленческое решение согласовано « » 20 г. (протокол №)
Комиссией (название). _____